

ДЕТАЛЬНИЙ ПЛАН ТЕРИТОРІЇ
ЗЕМЕЛЬНОЇ ДІЛЯНКИ ПЛОЩЕЮ 1,8205 ГА
ПО ВУЛИЦІ ВІДРОДЖЕННЯ В СЕЛІ КРЮКІВЩИНА
БУЧАНСЬКОГО РАЙОНУ КИЇВСЬКОЇ ОБЛАСТІ

ОПОРНИЙ ПЛАН ІСНУЮЧОГО СТАНУ
ВИКОРИСТАННЯ ТЕРИТОРІЇ ПРОЕКТУВАННЯ
М 1:500

УМОВНІ ПОЗНАЧЕННЯ:

- МЕЖІ:**
- РОЗРОБКИ ДПТ
 - ЗЕМЛЕКОРИСТУВАННЯ

ТРАНСПОРТНА ІНФРАСТРУКТУРА:

- ЖИТЛОВИХ ВУЛИЦЬ
- ПРОЇЗДІВ

ТЕРИТОРІЇ В МЕЖАХ ПРОЕКТУВАННЯ:

- 40300.0 - ОЗЕЛЕНЕНІ ТЕРИТОРІЇ
- ТРАВ'ЯНА РОСЛИННІСТЬ
- ДЕРЕВНА РОСЛИННІСТЬ

ТЕРИТОРІЇ ЗА МЕЖАМИ ПРОЕКТУВАННЯ:

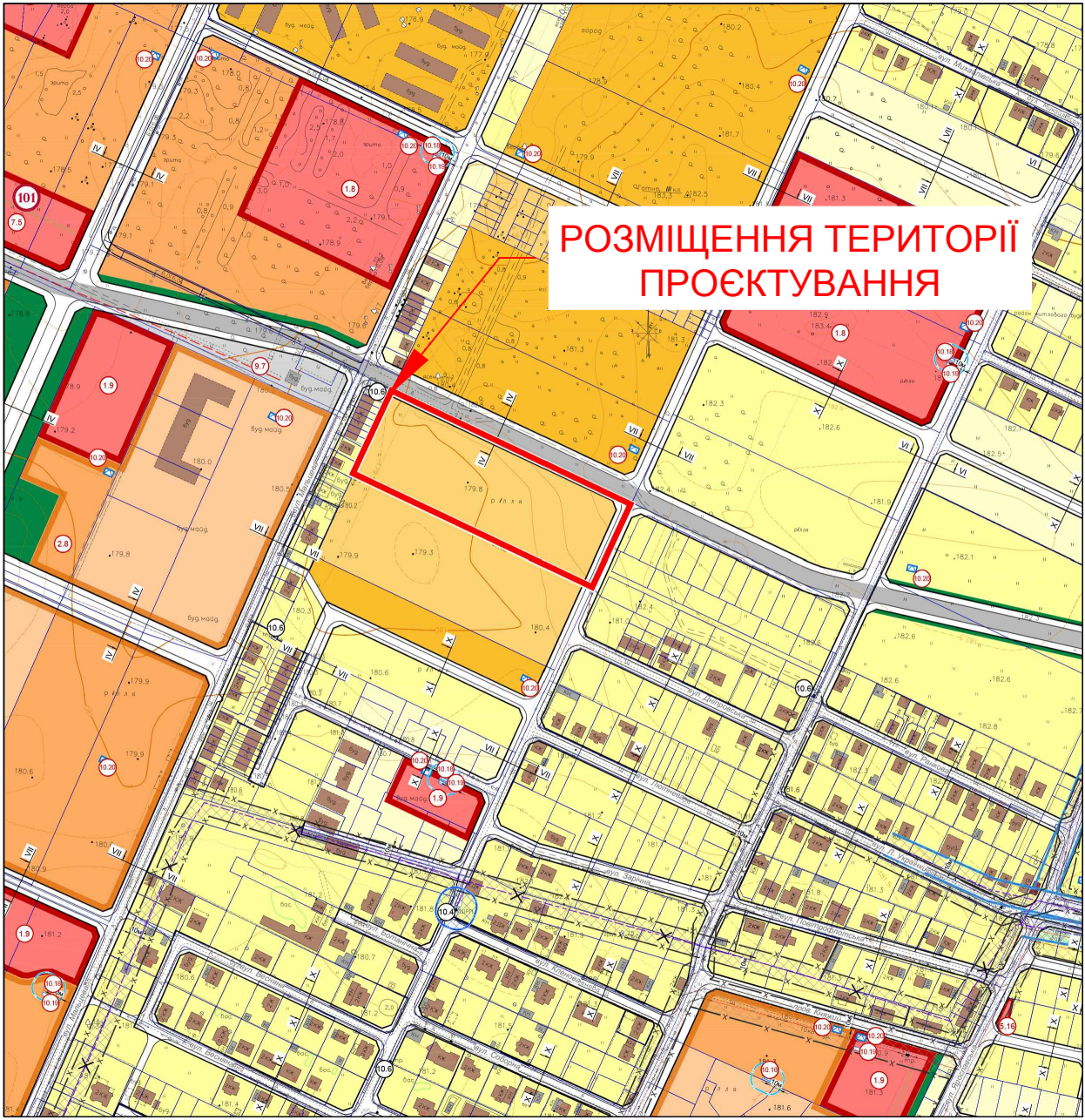
- 10102.0 ТЕРИТОРІЇ ЖИТЛОВОЇ САДИБНОЇ ЗАБУДОВИ
- 40300.0 - ОЗЕЛЕНЕНІ ТЕРИТОРІЇ (ТРАВ'ЯНА РОСЛИННІСТЬ)
- 40300.0 - ОЗЕЛЕНЕНІ ТЕРИТОРІЇ (ДЕРЕВНА РОСЛИННІСТЬ)
- ЗЕМЕЛЬНІ РОБОТИ

ПЛАНУВАЛЬНІ ОБМЕЖЕННЯ:

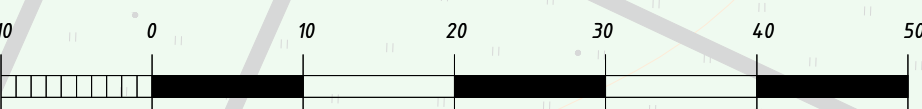
- КЛАС 1
- 06.01.1 ТЕРИТОРІЇ В ЧЕРВОНИХ ЛІНІЯХ

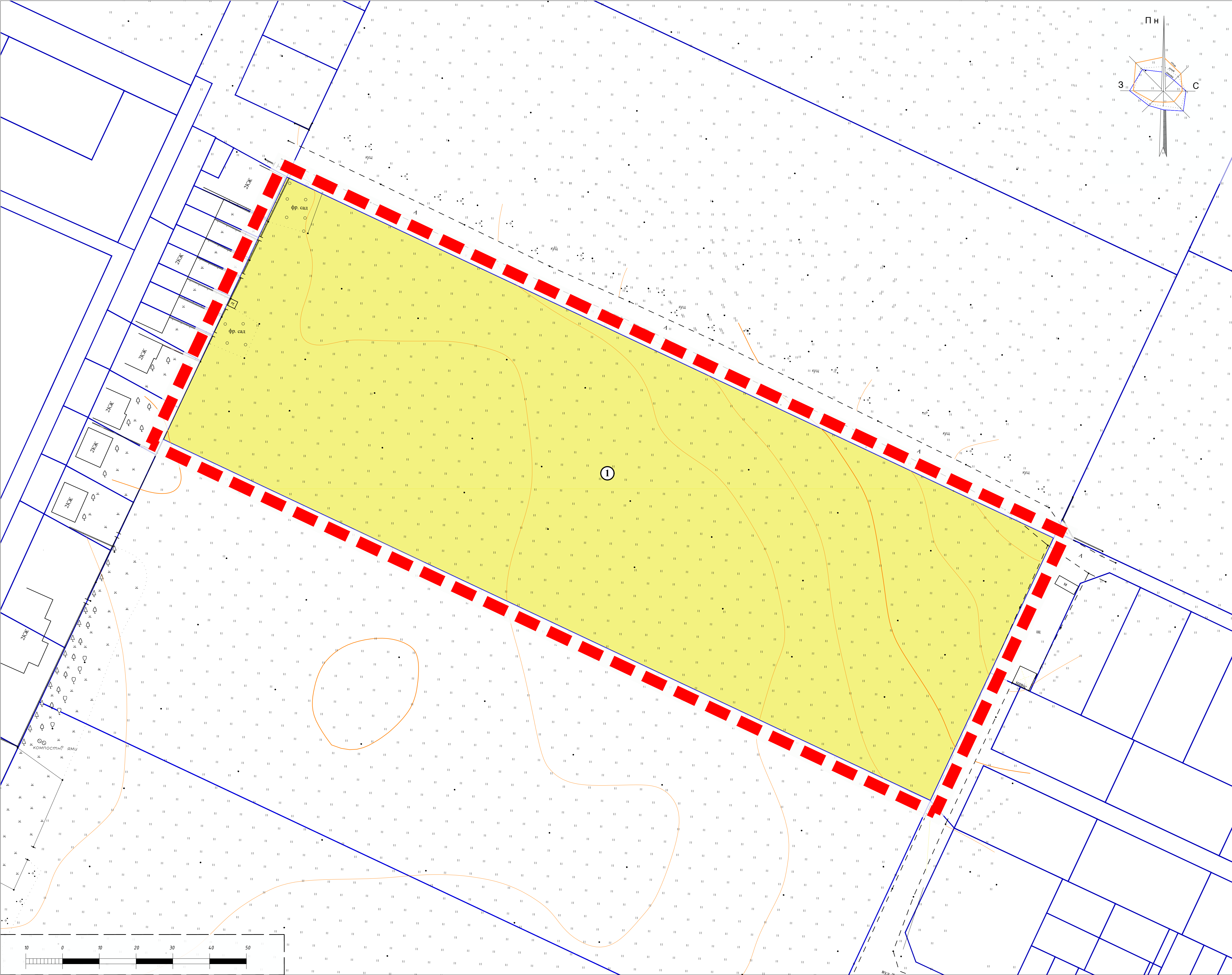
Примітка: на територію в межах проектування діє обмеження забудови (кінцева поверхня: висота будівель від 50м до 150м від 288,88 до 328,88 в бив.)

РОЗМІЩЕННЯ ТЕРИТОРІЇ ПРОЕКТУВАННЯ В СИСТЕМІ
ПЛАНУВАЛЬНОЇ СТРУКТУРИ НАСЕЛЕНОГО ПУНКТУ:



- ЕКСПЛІКАЦІЯ:**
- ЗБЛОКОВАНИЙ ЖИТЛОВИЙ САДИБНИЙ БУДИНОК (ІСН.)
 - ІНДИВІДУАЛЬНИЙ ЖИТЛОВИЙ БУДИНОК (ІСН.)





ДЕТАЛЬНИЙ ПЛАН ТЕРИТОРІЇ
ЗЕМЕЛЬНОЇ ДІЛЯНКИ ПЛОЩЕЮ 1,8205 ГА ПО
ВУЛ.ВІДРОДЖЕННЯ В СЕЛІ КРЮКІВЩИНА
БУЧАНСЬКОГО РАЙОНУ
КИЇВСЬКОЇ ОБЛАСТІ

**ПЛАН РОЗПОДІЛУ ЗЕМЕЛЬ ЗА КАТЕГОРІЯМИ ЗЕМЕЛЬ ТА ФОРМОЮ
ВЛАСНОСТІ, ПЛАН РОЗПОДІЛУ ЗЕМЕЛЬ ЗА УГІДДЯМИ, ЗБІРНИЙ
ПЛАН ЗЕМЕЛЬНИХ ДІЛЯНОК, НАДАНИХ У ВЛАСНІСТЬ ЧИ
КОРИСТУВАННЯ, ТА ЗЕМЕЛЬНИХ ДІЛЯНОК, НЕ НАДАНИХ У
ВЛАСНІСТЬ ЧИ КОРИСТУВАННЯ**

М 1:500

УМОВНІ ПОЗНАЧЕННЯ:

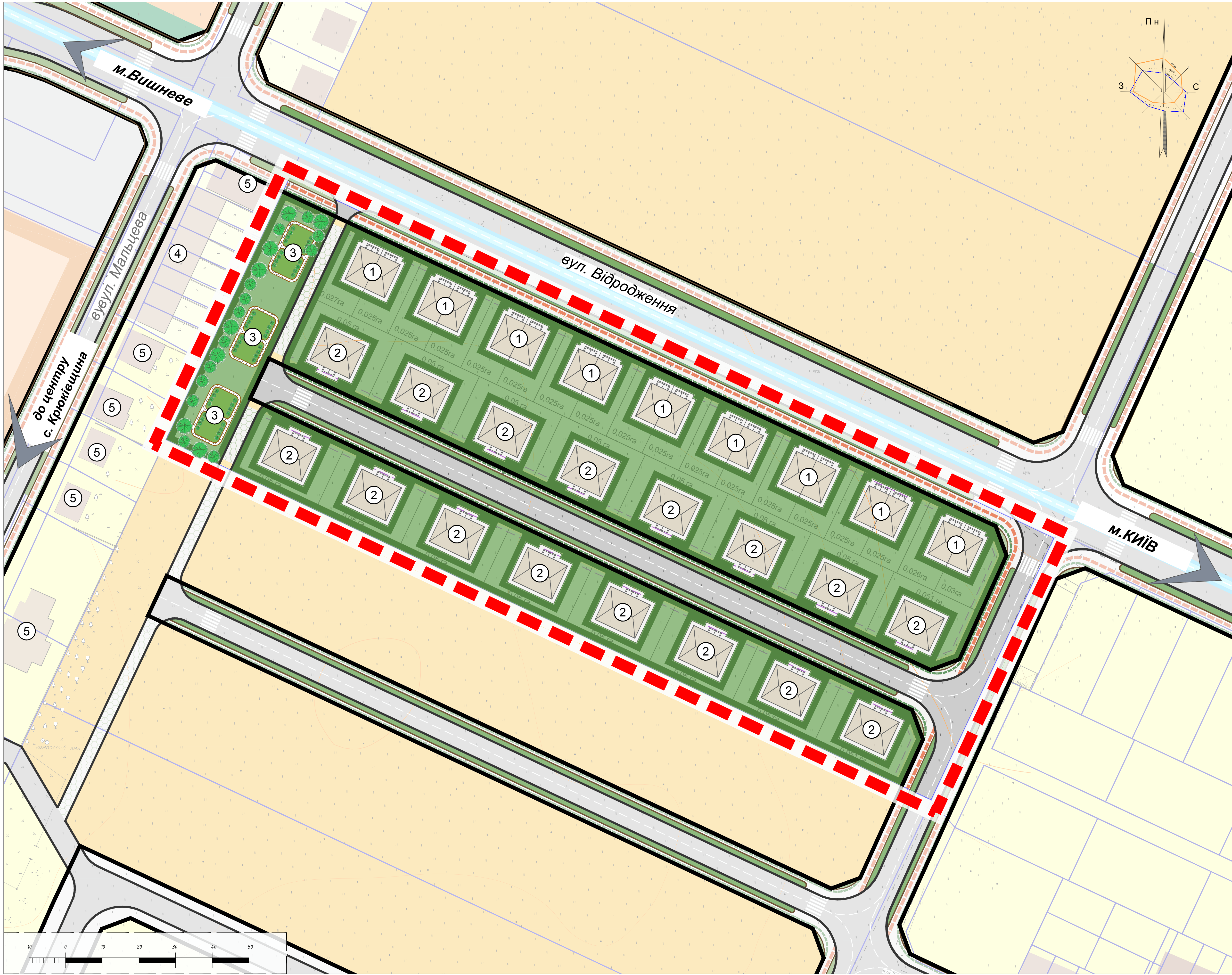
МЕЖІ:

- ТЕРИТОРІЇ ПРОЄКТУВАННЯ
- ЗЕМЛЕКОРИСТУВАННЯ
- НОМЕР ЗЕМЕЛЬНОЇ ДІЛЯНКИ

ТЕРИТОРІЇ В МЕЖАХ ПРОЄКТУВАННЯ:

- 02.03 для будівництва і обслуговування багатоквартирного житлового будинку

№ з/п	Кадастровий номер земельної ділянки	Тип власності	Цільове призначення:	Категорія земель	Загальна площа ділянки, га	Код угіддя (згідно КВЗУ) 001 01	Землевласник/землекористувач
1	3222484000:02:002:5456	Приватна власність	02.03 Для будівництва і обслуговування багатоквартирного житлового будинку	Землі житлової та громадської забудови	1,8205	1,8205	Тимченко Анатолій Миколайович



ДЕТАЛЬНИЙ ПЛАН ТЕРИТОРІЇ

ЗЕМЕЛЬНОЇ ДІЛЯНКИ ПЛОЩЕЮ 1,8205 ГА
ПО ВУЛИЦІ ВІДРОДЖЕННЯ В СЕЛІ КРЮКІВЩИНА
БУЧАНСЬКОГО РАЙОНУ КИЇВСЬКОЇ ОБЛАСТІ

СХЕМА ОЗЕЛЕНЕННЯ ТА БЛАГОУСТРОЮ ТЕРИТОРІЇ

М 1:500

УМОВНІ ПОЗНАЧЕННЯ:

МЕЖІ:		
ІСНЮЮЧІ	ПРОЄКТНІ	РОЗРОБКИ ДПТ
ІСНЮЮЧІ	ПРОЄКТНІ	ЗЕМЛЕКОРИСТУВАННЯ

ФУНКЦІОНАЛЬНЕ ПРИЗНАЧЕННЯ:

ІСНЮЮЧІ	ПРОЄКТНІ	10102.0 ТЕРИТОРІЇ ЖИТЛОВОЇ САДИБНОЇ ЗАБУДОВИ
ІСНЮЮЧІ	ПРОЄКТНІ	20300.0 ТЕРИТОРІЇ ВУЛИЦЬ ТА ДОРІГ

ТЕРИТОРІЇ В МЕЖАХ ПРОЄКТУВАННЯ:

ІСНЮЮЧІ	ПРОЄКТНІ	ІНДИВІДУАЛЬНИХ ЖИТЛОВИХ САДИБНИХ БУДИНКІВ
ІСНЮЮЧІ	ПРОЄКТНІ	ЗБЛОКОВАНИХ ЖИТЛОВИХ САДИБНИХ БУДИНКІВ
ІСНЮЮЧІ	ПРОЄКТНІ	ЗЕЛЕНИХ НАСАДЖЕНЬ ОБМЕЖЕНОГО ВИКОРИСТАННЯ
ІСНЮЮЧІ	ПРОЄКТНІ	МАЙДАНЧИКИ ДЛЯ ВІДПОЧИНКУ

ТЕРИТОРІЇ ЗА МЕЖАМИ ПРОЄКТУВАННЯ:

ІСНЮЮЧІ	ПРОЄКТНІ	10102.0 ТЕРИТОРІЇ ЖИТЛОВОЇ САДИБНОЇ ЗАБУДОВИ
ІСНЮЮЧІ	ПРОЄКТНІ	10101.0 ТЕРИТОРІЇ ЖИТЛОВОЇ БАГАТОКВАРТИРНОЇ ЗАБУДОВИ(СЕРЕДНЬО ПОВЕРХОВОЇ)
ІСНЮЮЧІ	ПРОЄКТНІ	10101.0 ТЕРИТОРІЇ БАГАТОКВАРТИРНОЇ (ПІДВИЩЕНОЇ ПОВЕРХОВОСТІ)
ІСНЮЮЧІ	ПРОЄКТНІ	20300.0 ТЕРИТОРІЇ ВУЛИЦЬ ТА ДОРІГ

БЛАГОУСТРОЮ ТЕРИТОРІЇ:

ТИПИ ОЗЕЛЕНЕННЯ:

ІСНЮЮЧІ	ПРОЄКТНІ	ЗЕЛЕНІ НАСАДЖЕННЯ ОБМЕЖЕНОГО КОРИСТУВАННЯ
ІСНЮЮЧІ	ПРОЄКТНІ	ЗЕЛЕНІ НАСАДЖЕННЯ СПЕЦІАЛЬНОГО ПРИЗНАЧЕННЯ

ЕЛЕМЕНТИ ОЗЕЛЕНЕННЯ:

ІСНЮЮЧІ	ПРОЄКТНІ	ГАЗОН
ІСНЮЮЧІ	ПРОЄКТНІ	ДЕРЕВ ДЕКОРАТИВНИХ ВИДІВ ПОРІД (ЗАХИСНИХ ПОСАДОК)

ЕЛЕМЕНТИ БЛАГОУСТРОЮ:

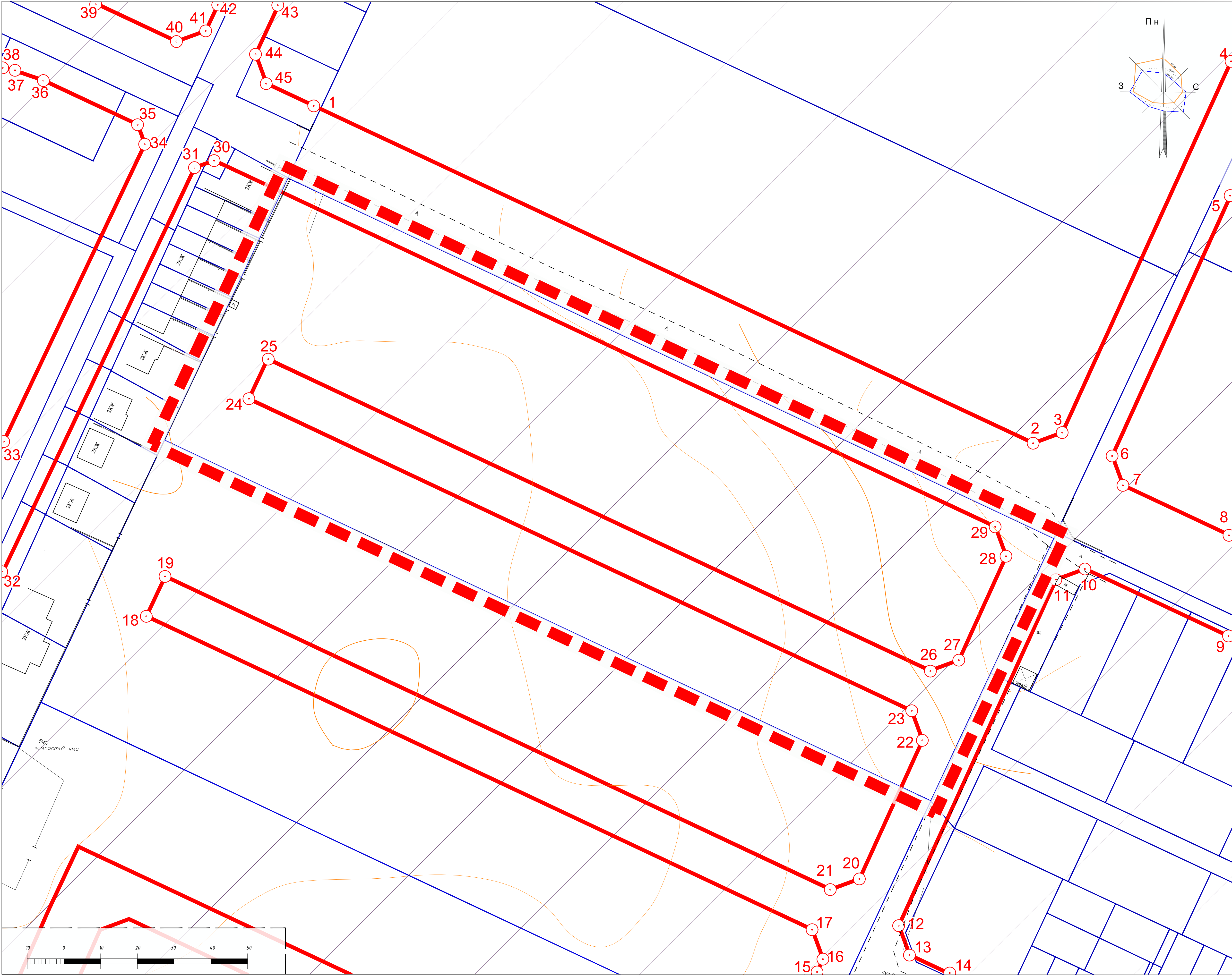
ІСНЮЮЧІ	ПРОЄКТНІ	МАЙДАНЧИКИ ДЛЯ ВІДПОЧИНКУ
---------	----------	---------------------------

ВИДИ ПОКРИТТЯ:

ІСНЮЮЧІ	ПРОЄКТНІ	ТВЕРДОГО ПОКРИТТЯ (АСФАЛЬТОБЕТОН) ОСНОВНИХ ВУЛИЦЬ ТА ДОРІГ
ІСНЮЮЧІ	ПРОЄКТНІ	ТВЕРДОГО ПОКРИТТЯ (ФЕМ) ПРОІЗДІВ
ІСНЮЮЧІ	ПРОЄКТНІ	ТВЕРДОГО ПОКРИТТЯ (ФЕМ) ПІШОХІДНИХ ДОРІЖОК
ІСНЮЮЧІ	ПРОЄКТНІ	ТВЕРДОГО ПОКРИТТЯ (ФЕМ) ВЕЛОСИПЕДНИХ ДОРІЖОК
ІСНЮЮЧІ	ПРОЄКТНІ	М'ЯКИХ ВИДІВ ПОКРИТТЯ МАЙДАНЧИКІВ ДЛЯ ВІДПОЧИНКУ

ЕКСПЛІКАЦІЯ:

1. ЖИТЛОВИЙ ЗБЛОКОВАНИЙ САДИБНИЙ БУДИНОК (НА 2 СІМ'ї), (ПР.)
2. ЖИТЛОВИЙ ІНДИВІДУАЛЬНИЙ САДИБНИЙ БУДИНОК (ПР.)
3. МАЙДАНЧИКИ ДЛЯ ВІДПОЧИНКУ (ПР.)
4. ЖИТЛОВИЙ ЗБЛОКОВАНИЙ САДИБНИЙ БУДИНОК (ІСН.)
5. ІНДИВІДУАЛЬНИЙ ЖИТЛОВИЙ БУДИНОК (ІСН.)



ДЕТАЛЬНИЙ ПЛАН ТЕРИТОРІЇ
ЗЕМЕЛЬНОЇ ДІЛЯНКИ ПЛОЩЕЮ 1,8205 ГА
ПО ВУЛИЦІ ВІДРОДЖЕННЯ В СЕЛІ КРЮКІВЩИНА
БУЧАНСЬКОГО РАЙОНУ КИЇВСЬКОЇ ОБЛАСТІ

СХЕМА ОБМЕЖЕНЬ У ВИКОРИСТАННІ ЗЕМЕЛЬ

М 1:500

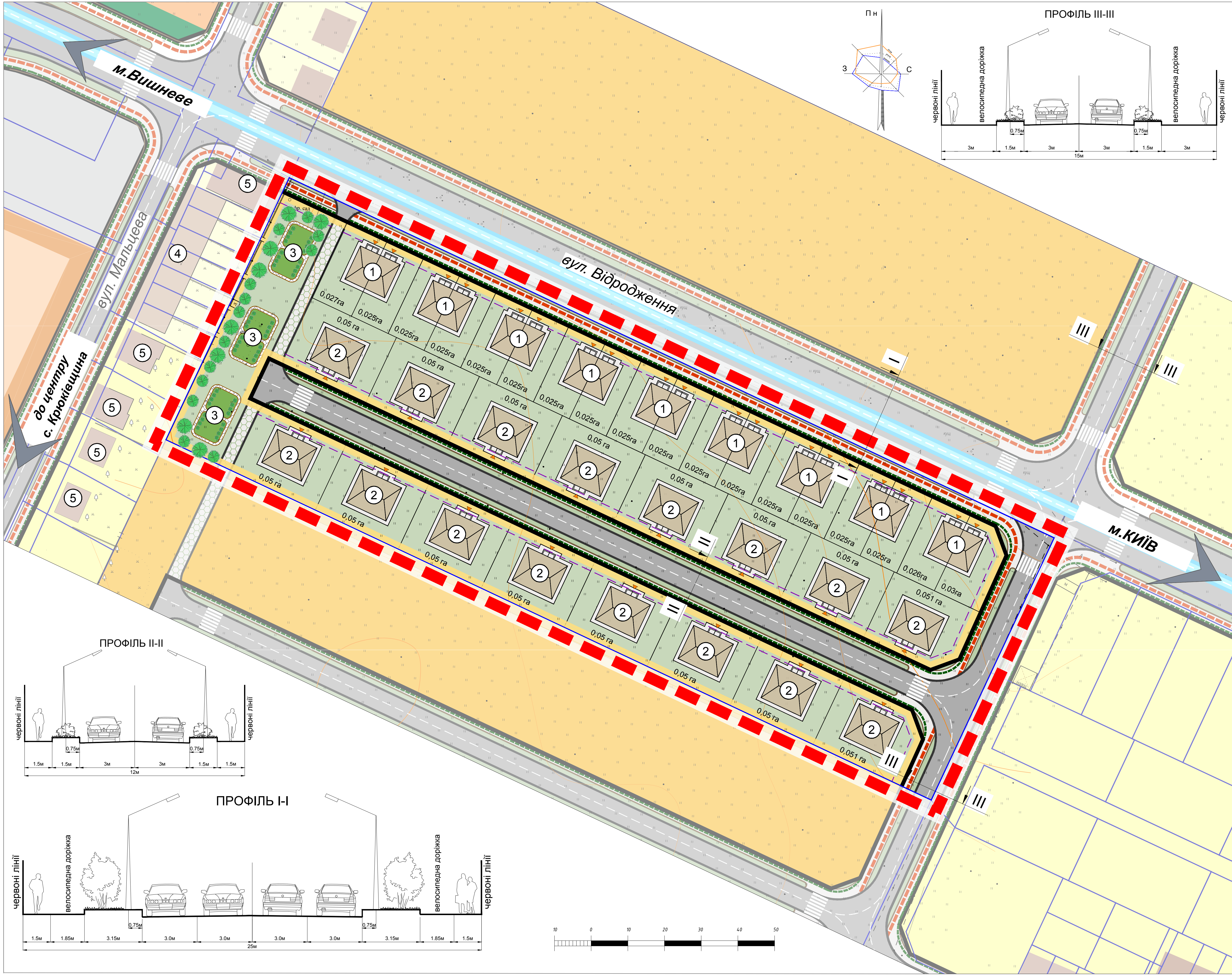
УМОВНІ ПОЗНАЧЕННЯ:

МЕЖІ:		
ІСНЮЮЧІ	ПРОЕКТНІ	РОЗРОБКИ ДПТ
		ЗЕМЛЕКОРИСТУВАННЯ

ПЛАНУВАЛЬНІ ОБМЕЖЕННЯ:

КЛАС 1:		06.01.1 ТЕРИТОРІЇ В ЧЕРВОНИХ ЛІНІЯХ
ІСНЮЮЧІ	ПРОЕКТНІ	06.05.2 ПОВЕРХНЯ ОБМЕЖЕННЯ ЗАБУДОВИ (КОНІЧНА ПОВЕРХНЯ: ВИСОТА БУДІВЕЛЬ ВІД 50М ДО 150М ВІД 288,88 ДО 328,88 В БСВ)

Координати червоних ліній, в тому числі за межами ДПТ							
Код 06.01.1 Території і червоних лініях , площа 1,9734 га							
Точка		Координати		Горизонтальне прокладання,м	Дирекційний кут		
№	назва	X	Y		о	'	''
1	1	5 586 273,71	314 717,84		115	7	47,47
2	2	5 586 181,84	314 913,70	216,34	69	46	46,21
3	3	5 586 184,75	314 921,61	8,43	24	26	2,03
4	4	5 586 286,48	314 967,83	111,73	180	0	0
5	5	5 586 250,22	314 967,83	36,26	204	26	1,89
6	6	5 586 178,38	314 935,19	78,9	159	46	31,7
7	7	5 586 170,37	314 938,14	8,54	115	7	48,58
8	8	5 586 156,45	314 967,83	32,79	180	0	0
9	9	5 586 128,83	314 967,83	27,61	295	7	47,79
10	10	5 586 147,61	314 927,80	44,21	249	46	46,21
11	11	5 586 144,69	314 919,89	8,43	204	26	1,46
12	12	5 586 050,46	314 877,07	103,5	159	47	33,74
13	13	5 586 042,45	314 880,02	8,54	115	9	16,68
14	14	5 586 037,01	314 891,60	12,79	270	0	0
15	15	5 586 037,01	314 854,49	37,11	24	26	2,3
16	16	5 586 041,34	314 856,45	4,75	339	49	9,11
17	17	5 586 049,36	314 853,51	8,54	295	12	49,74
18	18	5 586 134,71	314 672,23	200,36	25	13	10,83
19	19	5 586 145,57	314 677,35	12	115	12	48,96
20	20	5 586 060,28	314 858,47	200,2	69	49	39,08
21	21	5 586 063,19	314 866,38	8,43	24	26	4,06
22	22	5 586 100,93	314 883,53	41,45	339	49	17,44
23	23	5 586 108,95	314 880,58	8,54	295	12	49,18
24	24	5 586 193,92	314 700,12	199,47	25	13	10,83
25	25	5 586 204,78	314 705,23	12	115	12	48,88
26	26	5 586 119,88	314 885,54	199,3	69	49	16,11
27	27	5 586 122,78	314 893,45	8,43	24	26	2,52
28	28	5 586 151,07	314 906,30	31,07	339	46	40,05
29	29	5 586 159,08	314 903,35	8,54	295	7	46,08
30	30	5 586 258,82	314 690,71	234,88	250	15	15,78
31	31	5 586 256,91	314 685,37	5,67	205	22	37,26
32	32	5 586 135,71	314 627,88	134,14	0	0	0
33	33	5 586 170,71	314 627,88	35	25	22	36,26
34	34	5 586 263,28	314 671,79	102,45	340	15	19,32
35	35	5 586 268,59	314 669,88	5,64	295	7	47,57
36	36	5 586 280,62	314 644,23	28,34	288	50	35,42
37	37	5 586 283,28	314 636,46	8,21	282	33	25,57
38	38	5 586 285,19	314 627,88	8,79	60	23	19,92
39	39	5 586 302,01	314 657,49	34,06	115	7	43,82
40	40	5 586 291,25	314 680,45	25,35	70	0	56,65
41	41	5 586 294,14	314 688,41	8,47	24	53	5,57
42	42	5 586 302,01	314 692,06	8,68	90	0	0
43	43	5 586 302,01	314 708,59	16,54	204	53	19,72
44	44	5 586 287,77	314 701,99	15,7	160	0	25,58
45	45	5 586 279,78	314 704,89	8,5	115	7	45,25



ДЕТАЛЬНИЙ ПЛАН ТЕРИТОРІЇ
ЗЕМЕЛЬНОЇ ДІЛЯНКИ ПЛОЩЕЮ 1,8205 ГА
ПО ВУЛИЦІ ВІДРОДЖЕННЯ В СЕЛІ КРЮКІВЩИНА
БУЧАНСЬКОГО РАЙОНУ КИЇВСЬКОЇ ОБЛАСТІ

СХЕМА ПРОСТОРОВОЇ КОМПОЗИЦІЇ ТЕРИТОРІЇ

М 1:500

УМОВНІ ПОЗНАЧЕННЯ:

МЕЖІ:

	РОЗРОБКИ ДПТ
	ЗЕМЛЕКОРИСТУВАННЯ

ФУНКЦІОНАЛЬНЕ ПРИЗНАЧЕННЯ:

	10102.0 ТЕРИТОРІЇ ЖИТЛОВОЇ САДИБНОЇ ЗАБУДОВИ
	20300.0 ТЕРИТОРІЇ ВУЛИЦЬ ТА ДОРІГ

ТЕРИТОРІЇ В МЕЖАХ ПРОЕКТУВАННЯ:

	ІНДИВІДУАЛЬНИХ ЖИТЛОВИХ САДИБНИХ БУДИНКІВ
	ЗБЛОКОВАНИХ ЖИТЛОВИХ САДИБНИХ БУДИНКІВ
	ЗЕЛЕНИХ НАСАДЖЕНЬ ОБМЕЖЕНОГО ВИКОРИСТАННЯ
	МАЙДАНЧИКИ ДЛЯ ВІДПОЧИНКУ

ТЕРИТОРІЇ ЗА МЕЖАМИ ПРОЕКТУВАННЯ:

	10102.0 ТЕРИТОРІЇ ЖИТЛОВОЇ САДИБНОЇ ЗАБУДОВИ
	10101.0 ТЕРИТОРІЇ ЖИТЛОВОЇ БАГАТОКВАРТИРНОЇ ЗАБУДОВИ(СЕРЕДНЬО ПОВЕРХОВОЇ)
	10101.0 ТЕРИТОРІЇ БАГАТОКВАРТИРНОЇ (ПІДВИЩЕНОЇ ПОВЕРХОВОСТІ)
	20300.0 ТЕРИТОРІЇ ВУЛИЦЬ ТА ДОРІГ

ТРАНСПОРТНА ІНФРАСТРУКТУРА:

	ГОЛОВНОЇ ВУЛИЦІ СЕЛА
	ЖИТЛОВИХ ВУЛИЦЬ
	ПРОЇЗДІВ
	ВЕЛОСИПЕДНИХ ДОРІЖОК
	ПІШОХІДНИХ ДОРІЖОК

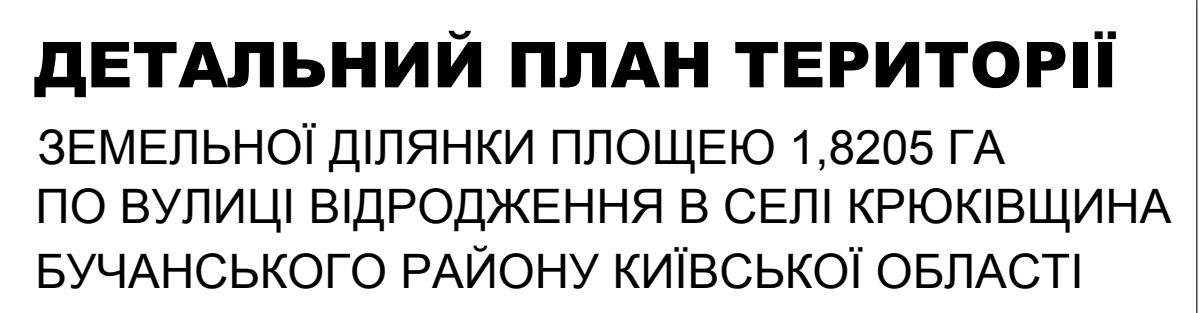
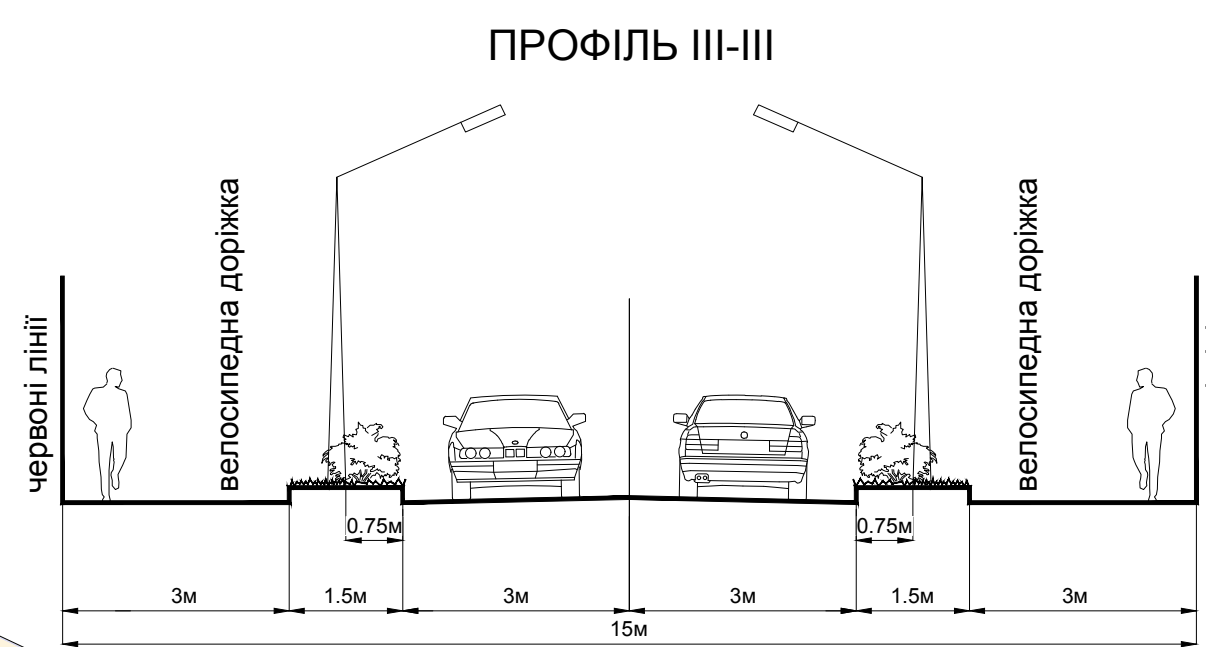
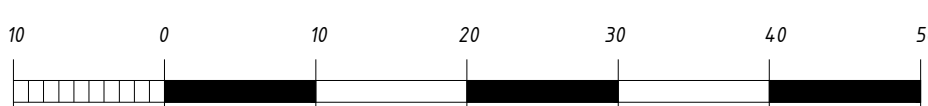
ПЛАНУВАЛЬНІ ОБМЕЖЕННЯ:

	06.01.1 ТЕРИТОРІЇ В ЧЕРВОНИХ ЛІНІЯХ
	01.02.2 ЛІНІЇ РЕГУЛЮВАННЯ ЗАБУДОВИ

Примітка: на територію в межах проектування діє обмеження забудови (кінцева поверхня: висота будівель від 50м до 150м від 288,88 до 328,88 в бив.)

ЕКСПЛІКАЦІЯ:



- ЖИТЛОВИЙ ЗБЛОКОВАНИЙ САДИБНИЙ БУДИНОК (НА 2 СІМ'ї), (ПР.)
- ЖИТЛОВИЙ ІНДИВІДУАЛЬНИЙ САДИБНИЙ БУДИНОК (ПР.)
- МАЙДАНЧИКИ ДЛЯ ВІДПОЧИНКУ (ПР.)
- ЖИТЛОВИЙ ЗБЛОКОВАНИЙ САДИБНИЙ БУДИНОК (ІСН.)
- ІНДИВІДУАЛЬНИЙ ЖИТЛОВИЙ БУДИНОК (ІСН.)







M 1:500

УМОВНІ ПОЗНАЧЕННЯ:









МЕЖИ:

ІСНУЮЧІ	ПРОЕКТНІ	
		РОЗРОБКИ ДПТ
		ЗЕМЛЕКОРИСТУВАННЯ









ФУНКЦІОНАЛЬНЕ ПРИЗНАЧЕННЯ:

Існуючі	Проектні	
		10102.0 ТЕРИТОРІЇ ЖИТЛОВОЇ САДИБНОЇ ЗАБУДОВИ
		20300.0 ТЕРИТОРІЇ ВУЛИЦЬ ТА ДОРІГ

ТЕРИТОРІЇ В МЕЖАХ ПРОЕКТУВАННЯ:



































ТЕРИТОРІЯ МЕЖАХ ПРОЄКТУВАННЯ.	
ІСНУЮЧІ	ПРОЄКТИ
	 ІНДИВІДУАЛЬНИХ ЖИТЛОВИХ САДИБНИХ БУДИНКІВ
	 ЗБЛОКОВАНИХ ЖИТЛОВИХ САДИБНИХ БУДИНКІВ
	 ЗЕЛЕНИХ НАСАДЖЕНЬ ОБМЕЖЕНОГО ВИКОРИСТАННЯ
	 МАЙДАНЧИКИ ДЛЯ ВІДПОЧИНКУ

ТЕРИТОРІЇ ЗА МЕЖАМИ ПРОЕКТУВАННЯ:

ІСУЮЧІ	ПРОЄКТНІ	
		10102.0 ТЕРИТОРІЇ ЖИТЛОВОЇ САДИБНОЇ ЗАБУДОВИ
		10101.0 ТЕРИТОРІЇ ЖИТЛОВОЇ БАГАТОКВАРТИРНОЇ ЗАБУДОВИ(СЕРЕДНЬО ПОВЕРХОВОЇ)
		10101.0 ТЕРИТОРІЇ БАГАТОКВАРТИРНОЇ (ПІДВИЩЕНОЇ ПОВЕРХОВОСТІ)
		20300.0 ТЕРИТОРІЇ ВУЛИЦЬ ТА ДОРІГ

ΤΡΑΝΣΠΟΡΤΗΑ ΙΝΦΡΑΣΤΡΥΚΤΥΡΑ:

ТРАНСПОРТНО-ІНФРАСТРУКТУРА:

КОЛЮЩІ	ПРОЄКТИ	
		ГОЛОВНІ ВУЛИЦІ СЕЛА
		ЖИТЛОВИХ ВУЛИЦЬ
		
		
		
		
		
		
		
		
		
		
		
		
		
		
		

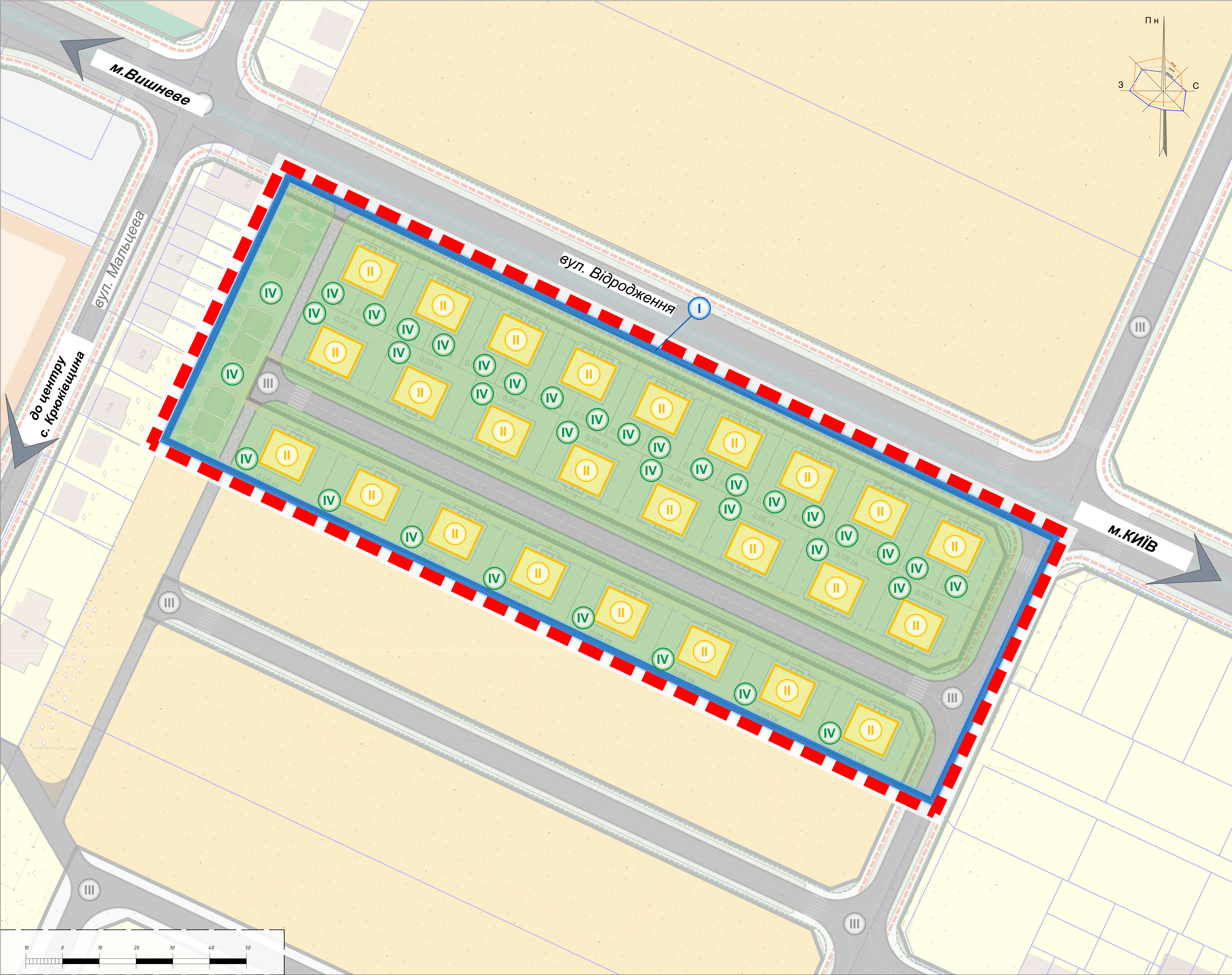
ПОЗНАЧЕННЯ:

ІСНУЮЧІ	ПРОЕКТНІ	
		НАЗЕМНИХ ПІШОХІДНИХ ПЕРЕХОДІВ
		АВТОБУСНІ ЗУПИКИ
		НАПРЯМКИ РУХУ

ЕКСПЛІКАЦІЯ

1. ЖИТЛОВИЙ ЗБЛОКОВАНИЙ САДИБНИЙ БУДИНОК (НА 2 СІМ'Я), (ПР.)
2. ЖИТЛОВИЙ ІНДИВІДУАЛЬНИЙ САДИБНИЙ БУДИНОК (ПР.)
3. МАЙДАНЧИКИ ДЛЯ ВІДПОЧИНКУ (ПР.)
4. ЖИТЛОВИЙ ЗБЛОКОВАНИЙ САДИБНИЙ БУДИНОК (ІСН.)
5. ІНДИВІДУАЛЬНИЙ ЖИТЛОВИЙ БУДИНОК (ІСН.)

					Договір №47			
					с. КРЮКІВЩИНА БУЧАНСЬКИЙ РАЙОН КИЇВСЬКА ОБЛАСТЬ			
Зм.	Кільк.	Арк.	№ док.	Підп.	Дата			
Конт. дирекції НАУАПВ-2, ГАП Гол. архітектор проекти		Васильченко Т.О. Новак О.О. Буцацька В.І. Недосенко А.С.				ДЕТАЛЬНИЙ ПЛАН ТЕРИТОРІЇ ЗЕМЕЛЬНИЙ ДІЛЯЧКА ПЛОЩЕЮ 1,5005 ГА ПО ВІЗНАЧЕННЯ ВІДНОСИН В СЕЛІ КРЮКІВЩИНА БУЧАНСЬКОГО РАЙОНУ КИЇВСЬКОЇ ОБЛАСТІ		
						Стадія	Кресл.	Аркушів
						ДПТ	7	1
						СХЕМА ТРАНСПОРТНОЇ МОБІЛЬНОСТІ ТА ІНФРАСТРУКТУРИ М 1:500		
							НАУКОВО-ПРОЕКТНИЙ ІНСТИТУТ РОЗВ'ЯЗКУ ГОМАД LLC NPI	



ДЕТАЛЬНИЙ ПЛАН ТЕРИТОРІЇ
ЗЕМЕЛЬНОЇ ДІЛЯНКИ ПЛОЩЕЮ 1,8205 ГА
ПО ВУЛИЦІ ВІДРОДЖЕННЯ В СЕЛІ КРЮКІВЩИНА
БУЧАНСЬКОГО РАЙОНУ КИЇВСЬКОЇ ОБЛАСТІ

ПРОЕКТНИЙ ПЛАН

М 1:500

УМОВНІ ПОЗНАЧЕННЯ:

МЕЖІ:

		РОЗРОБКИ ДПТ
		ЗЕМЛЕКОРИСТУВАННЯ

ФУНКЦІОНАЛЬНЕ ПРИЗНАЧЕННЯ:

		10102.0 ТЕРИТОРІЇ ЖИТЛОВОЇ САДИБНОЇ ЗАБУДОВИ
		20300.0 ТЕРИТОРІЇ ВУЛИЦЬ ТА ДОРІГ

ТЕРИТОРІЇ В МЕЖАХ ПРОЕКТУВАННЯ:

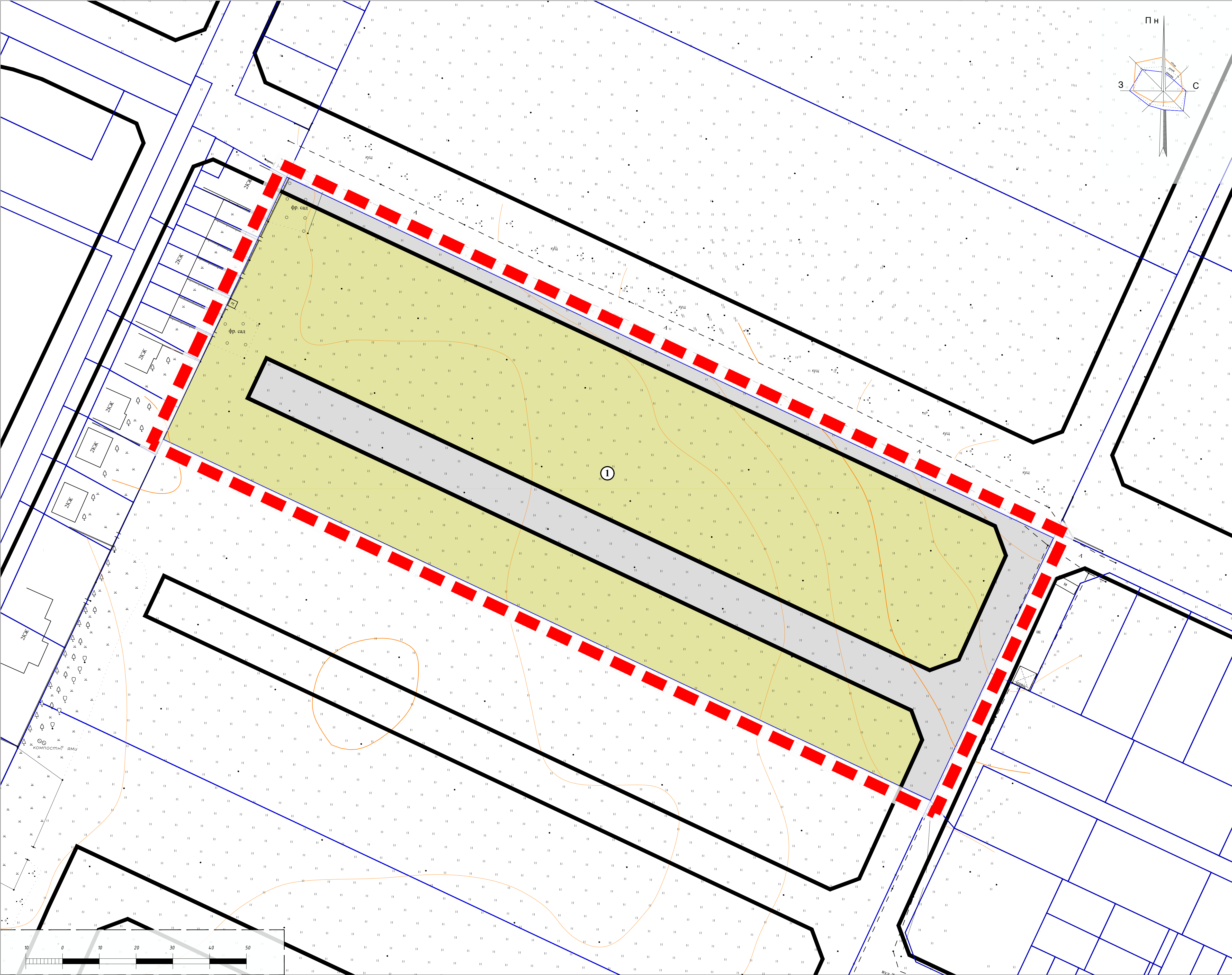
		ІНДИВІДУАЛЬНИХ ЖИТЛОВИХ САДИБНИХ БУДИНКІВ
		ЗБЛОКОВАНИХ ЖИТЛОВИХ САДИБНИХ БУДИНКІВ
		ЗЕЛЕНИХ НАСАДЖЕНЬ ОБМЕЖЕНОГО ВИКОРИСТАННЯ
		МАЙДАНЧИКИ ДЛЯ ВІДПОЧИНКУ

ТЕРИТОРІЇ ЗА МЕЖАМИ ПРОЕКТУВАННЯ:

		10102.0 ТЕРИТОРІЇ ЖИТЛОВОЇ САДИБНОЇ ЗАБУДОВИ
		10101.0 ТЕРИТОРІЇ ЖИТЛОВОЇ БАГАТОКВАРТИРНОЇ ЗАБУДОВИ(СЕРЕДНЬО ПОВЕРХОВОЇ)
		10101.0 ТЕРИТОРІЇ БАГАТОКВАРТИРНОЇ (ПІДВИЩЕНОЇ ПОВЕРХОВОСТІ)
		20300.0 ТЕРИТОРІЇ ВУЛИЦЬ ТА ДОРІГ

ПОСЛІДОВНІСТЬ РЕАЛІЗАЦІЇ ПРОЕКТНИХ РІШЕНЬ:

		I ЧЕРГА - ІНЖЕНЕРНА ПІДГОТОВКА ТЕРИТОРІЇ (ЗАГАЛЬНІ ЗАХОДИ)
		II ЧЕРГА - БУДІВНИЦТВО ЖИТЛОВИХ БУДИНКІВ
		III ЧЕРГА - ВЛАШТУВАННЯ ЖИТЛОВИХ ВУЛИЦЬ ТА ПРОЇЗДІВ
		IV ЧЕРГА - БЛАГОУСТРІЙ ТЕРИТОРІЇ



ДЕТАЛЬНИЙ ПЛАН ТЕРИТОРІЇ

ЗЕМЕЛЬНОЇ ДІЛЯНКИ ПЛОЩЕЮ 1,8205 ГА ПО
ВУЛ.ВІДРОДЖЕННЯ В СЕЛІ КРЮКІВЩИНА
БУЧАНСЬКОГО РАЙОНУ
КИЇВСЬКОЇ ОБЛАСТІ

ПЛАН ЗЕМЛЕВПОРЯДНИХ ЗАХОДІВ

М 1:500

УМОВНІ ПОЗНАЧЕННЯ:

МЕЖІ:

- ТЕРИТОРІЇ ПРОЄКТУВАННЯ
- ЗЕМЛЕКОРИСТУВАННЯ
- НОМЕР ЗЕМЕЛЬНОЇ ДІЛЯНКИ

ТЕРИТОРІЇ В МЕЖАХ ПРОЄКТУВАННЯ:

- 02.01 ДЛЯ БУДІВНИЦТВА І ОБСЛУГОВУВАННЯ ЖИТЛОВОГО БУДИНКУ, ГОСПОДАРСЬКИХ БУДІВЕЛЬ І СПОРУД (ПРИСАДИБНА ДІЛЯНКА)
- 12.13 ЗЕМЕЛЬНІ ДІЛЯНКИ ЗАГАЛЬНОГО КОРИСТУВАННЯ, ЯКІ ВИКОРИСТОВУЮТЬСЯ ЯК ВУЛИЦІ, МАЙДАНИ, ПРОЇЗДИ, ДОРОГИ, НАБЕРЕЖНІ

ПЛАНУВАЛЬНІ ОБМЕЖЕННЯ:

- 06.01.1 ЧЕРВОНІ ЛІНІЇ

№ з/п	Кадастровий номер земельної ділянки	Тип власності	Цільове призначення:		Площа, га
			Існуюче цільове призначення (згідно класифікації видів цільового призначення земель (КВЦПЗ))	Перспективне цільове призначення (згідно класифікації видів цільового призначення земель (КВЦПЗ))	
1	3222484000:02:002:5456	Приватна власність	02.03 Для будівництва і обслуговування багатоквартирного житлового будинку	02.01 Для будівництва і обслуговування житлового будинку, господарських будівель і споруд (присадибна ділянка)	1,4051
				12.13 Земельні ділянки загального користування, які використовуються як вулиці, майдани, проїзди, дороги, набережні	0,4154

Відомість про перенесення в натуру (на місцевість) меж обмежень (обтяжень) щодо використання земельної ділянки									
Код 06.01.1 Території в червоних лініях, площа 0,1653га									
Точка		Координати		Горизонтальне прокладання,м	Дирекційний кут				
№	назва	X	Y		о	'	''		
1	1	5 586 155,88	314 919,30		295	12	53,72		
2	2	5 586 254,08	314 710,75	230,52	205	12	40,46		
3	3	5 586 250,26	314 708,95	4,22	115	7	46,05		
4	4	5 586 159,08	314 903,35	214,72	159	46	40,05		
5	5	5 586 151,07	314 906,30	8,54	204	26	3,64		
6	6	5 586 088,18	314 877,73	69,07	115	12	57,15		
7	7	5 586 084,40	314 885,78	8,89	25	7	35,54		
8	1	5 586 155,88	314 919,30	78,95	295	12	53,72		